

**INFORME DE MONITOREO DE MEDIOS\***

Fecha: 27/07/2022

Semana N° 30

Coordinación de Vigilancia Epidemiológica

\*Vigilancia basada en eventos de interés epidemiológico mediante el monitoreo de medios abiertos de comunicación locales y nacionales.

**Reporte de eventos:**

Amenaza	Tema	Medio	Fecha	Resumen	Liga	Prioridad
Biológico	Casos Covid-19	El Sol de Cuernavaca	26 julio 2022	México empieza a mostrar una ligera reducción de casos de <b>Covid-19</b> . Este martes, la <b>Secretaría de Salud</b> informó que el <b>país</b> registró 30 mil 497 nuevos <b>contagios</b> de la enfermedad, con lo que el país alcanzó los seis millones 659 mil 38 de <b>infecciones</b> desde el inicio de la <b>pandemia</b> .	<a href="https://www.elsoldecuernavaca.com.mx/mexico/sociedad/covid-mexico-registra-30-mil-497-casos-en-un-dia-8650339.html">https://www.elsoldecuernavaca.com.mx/mexico/sociedad/covid-mexico-registra-30-mil-497-casos-en-un-dia-8650339.html</a>	Bajo
Sismo	Sismo en Cuernavaca	El Sol de Cuernavaca	27 julio 2022	Un sismo con magnitud de 3.3 grados se registró la noche de este martes en Cuernavaca. El epicentro fue en el Noreste de la capital, por lo que se percibió en algunas áreas de la zona metropolitana.	<a href="https://www.elsoldecuernavaca.com.mx/loca/se-registra-sismo-en-cuernavaca-8652255.html">https://www.elsoldecuernavaca.com.mx/loca/se-registra-sismo-en-cuernavaca-8652255.html</a>	Sin afectaciones a la infraestructura en salud ni a la población.
Biológico	Casos Covid-19 en Morelos	Diario de Morelos	27 julio 2022	La Secretaría de Salud informa que a la fecha en Morelos se han estudiado 331 mil 170 personas, de las cuales se han confirmado 79 mil 357 con coronavirus; mil 885 están activas y se han registrado 5 mil 311 defunciones.	<a href="https://www.diariodemorelos.com/noticias/se-suman-147-nuevos-casos-de-covid19-en-morelos">https://www.diariodemorelos.com/noticias/se-suman-147-nuevos-casos-de-covid19-en-morelos</a>	Bajo
Biológico	Prevención de ETV	Diario de Morelos	27 julio 2022	Servicios de Salud Morelos invitó a mujeres embarazadas a extremar las medidas preventivas para proteger su bienestar y evitar dengue, zika o chikungunya.	<a href="https://www.diariodemorelos.com/noticias/previene-embarazadas-de-morelos-contra-dengue-y-zika">https://www.diariodemorelos.com/noticias/previene-embarazadas-de-morelos-contra-dengue-y-zika</a>	Bajo
Lluvias	Prevención de inundaciones	La Unión	27 julio 2022	Ante el pronóstico de fuertes lluvias, la Dirección Municipal de Protección Civil se mantiene en alerta, monitoreando los puntos de riesgo que existen en los poblados, para prevenir a la población ante alguna amenaza derivada de la crecida de los ríos o el reblandecimiento de los cerros y barrancas, informó Pedro Galicia Ariza, titular de esta dependencia.	<a href="https://www.launion.com.mx/morelos/cuautla/noticias/210512-monitorea-pc-de-yecapixtla-puntos-de-riesgo-por-lluvias.html">https://www.launion.com.mx/morelos/cuautla/noticias/210512-monitorea-pc-de-yecapixtla-puntos-de-riesgo-por-lluvias.html</a>	Bajo
Biológico	Baja demanda de vacunación	La Unión	27 julio 2022	Aunque las dos primeras semanas se agotó la vacuna anticovid para niños de cinco a 11 años de edad, esta semana no ha tenido la misma respuesta que en fechas anteriores y todavía hay biológico.	<a href="https://www.launion.com.mx/morelos/zona-sur/noticias/210509-baja-demanda-de-vacunacion-anticovid-para-ninos-de-5-11-anos.html">https://www.launion.com.mx/morelos/zona-sur/noticias/210509-baja-demanda-de-vacunacion-anticovid-para-ninos-de-5-11-anos.html</a>	Bajo
Biológico	Volcadura de pipa con hidrosulfuro de sodio	La Unión	27 julio 2022	La volcadura de una pipa que transportaba hidrosulfuro de sodio en la autopista Cuernavaca-Iguala, en las inmediaciones con este municipio, provocó la movilización de elementos de Protección Civil. No hubo afectación a las comunidades cercanas, pero el chofer resultó herido.	<a href="https://www.launion.com.mx/morelos/zona-sur/noticias/210506-evacuan-siete-casas-tras-volcar-pipa-cargada-de-hidrosulfuro-de-sodio.html">https://www.launion.com.mx/morelos/zona-sur/noticias/210506-evacuan-siete-casas-tras-volcar-pipa-cargada-de-hidrosulfuro-de-sodio.html</a>	No se presenta afectaciones a la población
Biológico	Prevención de ETV	La Unión	27 julio 2022	Eduardo Sesma Medrano, coordinador de Vigilancia Epidemiológica de SSM, indicó que una femenina embarazada es considerada dentro del grupo de alto riesgo, por lo que conminó a atender las recomendaciones de su médico y no poner en riesgo la salud propia y del bebé.	<a href="https://www.launion.com.mx/morelos/avances/noticias/210475-invita-ssm-a-embarazadas-a-extremar-medidas-contra-dengue-zika-o-chikungunya.html">https://www.launion.com.mx/morelos/avances/noticias/210475-invita-ssm-a-embarazadas-a-extremar-medidas-contra-dengue-zika-o-chikungunya.html</a>	



<http://ssm.gob.mx>



Servicios de Salud Morelos



@MorelosSalud

Callejón Borda N°3 Col. Centro C.P. 62000  
Teléfono (777) 312 62 31 / 314 33 36 ext. 222

**Calle Gómez Azcárate No. 205, Col. Lomas de la Selva  
C.P. 62270, Cuernavaca, Morelos. Tel.: 777 102 25 56**

Amenaza	Tema	Medio	Fecha	Resumen	Liga	Prioridad
<b>Biológico</b>	<b>Sin Casos Covid-19 en escuelas</b>	La Unión	27 julio 2022	Autoridades educativas aseguraron que durante esta quinta ola de contagios por covid 19, los Servicios de Salud de Morelos no reportaron casos confirmados de transmisión de esa enfermedad en las escuelas.	<a href="https://www.launion.com.mx/morelos/avances/noticias/210474-sin-reporte-oficial-de-casos-covid-19-confirmados-en-escuelas-durante-quinta-ola-educacion.html">https://www.launion.com.mx/morelos/avances/noticias/210474-sin-reporte-oficial-de-casos-covid-19-confirmados-en-escuelas-durante-quinta-ola-educacion.html</a>	Bajo
<b>Violencia</b>	<b>Aumento de homicidios en Morelos</b>	El Sol de Cuernavaca	27 julio 2022	Morelos es ya el séptimo estado con <b>mayor tasa de homicidios dolosos con un 60% por cada cien mil habitantes</b> , reporta el Instituto Nacional de Estadística y Geografía (INEGI), presentada esta semana en las Estadísticas de Defunciones Registradas en 2021, la mayor tasa la tiene el estado de Zacatecas con el 109% por cada 100 mil habitantes. Contrario a la disminución que se observó a nivel nacional, en el estado se tuvo un incremento respecto al 2020, y mayor aún al 2011 en el histórico.	<a href="https://www.elsoldecuernavaca.com.mx/policiaca/morelos-septimo-lugar-en-tasa-de-homicidios-del-pais-8652549.html">https://www.elsoldecuernavaca.com.mx/policiaca/morelos-septimo-lugar-en-tasa-de-homicidios-del-pais-8652549.html</a>	Bajo



<http://ssm.gob.mx>



Servicios de Salud Morelos



@MorelosSalud

Callejón Borda N°3 Col. Centro C.P. 62000  
Teléfono (777) 312 62 31 / 314 33 36 ext. 222

**Calle Gómez Azcárate No. 205, Col. Lomas de la Selva  
C.P. 62270, Cuernavaca, Morelos. Tel.: 777 102 25 56**

**INFORME DE RIESGOS METEOROLÓGICOS**

Fecha: 27/07/2022

Semana N° 30

Coordinación de Vigilancia Epidemiológica

**Fuente:** Servicio Meteorológico Nacional de México, CONAGUA.

**SE PRONOSTICAN LLUVIAS PUNTUALES MUY FUERTES EN ZONAS DEL NOROESTE, OCCIDENTE, SUR Y SURESTE DEL PAÍS**

Para hoy, el ingreso de humedad del Océano Pacífico e **inestabilidad en niveles altos de la atmósfera**, ocasionarán lluvias puntuales muy fuertes con descargas eléctricas en Michoacán, Colima, Jalisco y Nayarit. Un **canal de baja presión**, remanente de la **onda tropical Núm. 16**, sobre el sur del Golfo de México producirá lluvias puntuales muy fuertes en Veracruz y Oaxaca. El ingreso y avance de la nueva **onda tropical No. 17** sobre el sur de la Península de Yucatán y el sureste del país, generará chubascos en Quintana Roo y lluvias puntuales fuertes en Yucatán, Campeche y Tabasco y muy fuertes en Chiapas; todas con descargas eléctricas. Otro **canal de baja presión** extendido sobre el interior la República Mexicana, aunado al ingreso de humedad del Océano Pacífico y Golfo de México y a la divergencia en altura, generarán chubascos y lluvias puntuales fuertes a muy fuertes con descargas eléctricas y posibles granizadas en el sur, oriente y centro del país, incluido el Valle de México. El **monzón mexicano** que permanece sobre el noroeste de México y la divergencia en altura, originarán lluvias puntuales muy fuertes, acompañadas de descargas eléctricas y posible caída de granizo en Durango, Sinaloa, Chihuahua y Sonora. Por su parte, se mantendrán temperaturas vespertinas por arriba de los 35 °C en 20 estados del país, pudiendo superar los 40 °C en Baja California, Sonora, Coahuila, Nuevo León y Tamaulipas. A su vez, se prevé un ligero descenso de las temperaturas máximas sobre las entidades de la Mesa Central. Finalmente, la **Tormenta Tropical "Frank"** se localizará al suroeste de las costas de Colima y Jalisco, su circulación reforzará la probabilidad de lluvias en el occidente del país y mantendrá su desplazamiento hacia el oeste, alejándose gradualmente de costas mexicanas.

**Las lluvias se acompañarán de descargas eléctricas, vientos fuertes y probable caída de granizo. Asimismo, podrían ocasionar incremento en los niveles de ríos y arroyos, deslaves e inundaciones.**

**lluvias fuertes con puntuales muy fuertes (50-75mm):**

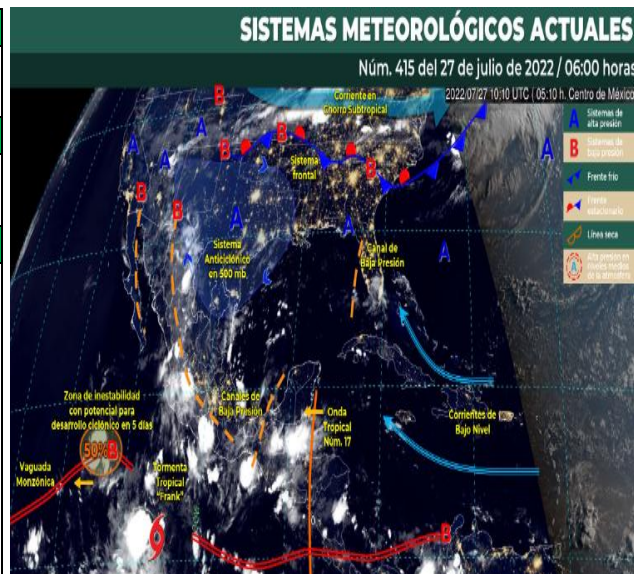
Guanajuato, **Morelos**, Puebla, Estado de México, Guerrero, Oaxaca, Chiapas y Veracruz.

**Temperaturas Máximas de 30-35 °C:**

Zacatecas, Colima, **Morelos**, Puebla (suroeste), Querétaro (norte), Hidalgo (norte) y Quintana Roo.

**Pronostico en región Mesa Central:**

Cielo medio nublado por la mañana y con bancos de niebla al amanecer en zonas serranas. Ambiente matutino fresco, siendo frío en zonas altas de Tlaxcala, Puebla e Hidalgo. **Por la tarde, cielo nublado con lluvias puntuales muy fuertes en Guanajuato, Morelos y Puebla y fuertes en Querétaro, Hidalgo y Tlaxcala;** todas con descargas eléctricas y posible caída de granizo. Ambiente vespertino templado a cálido. Viento del este y noreste de 10 a 25 km/h en la región, con rachas de 40 a 50 km/h en zonas de tormenta.



<http://ssm.gob.mx>



Servicios de Salud Morelos



@MorelosSalud

Callejón Borda N°3 Col. Centro C.P. 62000  
Teléfono (777) 312 62 31 / 314 33 36 ext. 222

**Calle Gómez Azcárate No. 205, Col. Lomas de la Selva  
C.P. 62270, Cuernavaca, Morelos. Tel.: 777 102 25 56**

## INFORME DE MONITOREO VOLCÁNICO Y SISMOLÓGICO

Fecha: 27/07/2022

Semana N° 30

Coordinación de Vigilancia Epidemiológica

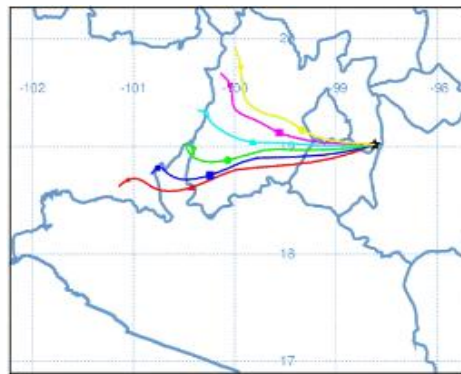
**Fuente:** Servicio Sismológico Nacional, UNAM. / Centro nacional de Prevención de Desastres (CENAPRED)-SEGOB, SENEAM-SCT y NOAA.


En las últimas 24 horas, mediante los sistemas de **monitoreo del volcán Popocatepetl**, se detectaron **21 exhalaciones de baja intensidad, acompañadas de vapor de agua, gases volcánicos y en ocasiones con ligeras cantidades de ceniza**. Adicionalmente, se registraron 22 minutos de tremor de baja amplitud y un sismo volcanotectónico registrado hoy a las 00:36 h con magnitud de 1.4. Durante la mañana y al momento de este reporte **se ha observado una emisión de vapor de agua y gases, que se dispersa en dirección oeste**.

NIVEL DE ALERTA	SEMAFORO	AMARILLO-FASE 2	RECOMENDACIONES PARA LA FASE AMARILLO FASE 2
	<p><b>El volcán presenta incremento en su actividad, con explosiones esporádicas:</b></p> <ul style="list-style-type: none"><li>● Pluma continua de vapor de agua y gas.</li><li>● Caída de ceniza leves a moderadas en poblaciones cercanas.</li><li>● Lanzamiento de fragmentos incandescentes y posibilidad de flujos piroclásticos de corto alcance asociado a las explosiones.</li><li>● Crecimiento y destrucción de domos de lava.</li><li>● Flujos de lodo o escombros de corto alcance.</li></ul>		
			<ol style="list-style-type: none"><li>1. Continuar con el <b>radio de seguridad de 12 km</b>, por lo que la <b>permanencia</b> en esa área <b>no está permitida</b>.</li><li>2. Controlar el tránsito entre Santiago Xalitintla y San Pedro Nexapa, vía Paso de Cortés.</li><li>3. A las autoridades de <b>Protección Civil</b>, <b>mantener sus procedimientos preventivos</b>, de acuerdo con sus planes operativos.</li><li>4. A la <b>población</b> se le recomienda <b>eleva la atención a los avisos de las autoridades de su localidad</b> y se exhorta a no acercarse al volcán, y mucho menos al cráter.</li><li>5. <b>Mantenerse fuera de cañadas ante posibles flujos de lodo</b>, principalmente en temporada de lluvias.</li></ol>

### PRONOSTICO DE CAIDA DE CENIZA

En caso de una exhalación de ceniza volcánica, **el pronóstico de trayectoria hacia el oeste, cambiando algunas al oeste-noroeste**, (simulando exhalación cada hora en las próximas 6 horas) a su paso por la zona sureste, sur, centro y suroeste del Estado de México; **zona noreste, norte, noroeste y oeste del estado de Morelos**; zona sur y suroeste de la Ciudad de México y zona noroeste del estado de Guerrero, para las **primeras 12 horas de pronóstico**, (09:00 a las 21:00 hora local). Posteriormente para las últimas 12 horas de pronóstico, (21:00 a las 09:00 hora local del día siguiente), las trayectorias continuarán sobre la zona suroeste, oeste, centro y noroeste del estado de México; zona noroeste del estado de Guerrero y zona sureste del estado de Michoacán.



SISMOS	<p>Se registró sismo de magnitud de <b>4.0 grados</b> Richter, a las 05:09:38 hrs con localización del epicentro a 33 km al noreste de Matías Romero, Oaxaca.</p> <p><b>NO PERCIBIDO EN EL ESTADO DE MORELOS.</b></p>	
	<h3>REPORTE DE DAÑOS A LA POBLACION</h3> <div><div>PROTECCIÓN CIVIL</div><div>Sin reporte de daños a la población ni a la infraestructura en salud.</div></div>	

**PROTECCIÓN  
CIVIL**



<http://ssm.gob.mx>



Servicios de Salud Morelos



@MorelosSalud

Callejón Borda N°3 Col. Centro C.P. 62000  
Teléfono (777) 312 62 31 / 314 33 36 ext. 222

**Calle Gómez Azcárate No. 205, Col. Lomas de la Selva  
C.P. 62270, Cuernavaca, Morelos. Tel.: 777 102 25 56**



**INFORME DE MONITOREO DE TEMPERATURAS Y CALIDAD DEL AIRE**

Fecha: 27/07/2022

Semana N° 30

Coordinación de Vigilancia Epidemiológica

Fuente: Comisión Estatal de Agua (CEAGUA)

**PRONOSTICO DE TEMPERATURAS POR  
MUNICIPIO**

Municipio	Min.	Max.	Municipio	Min.	Max.
Amacuzac	18°	34°	Tepalcingo	19°	32°
Cuautla	16°	29°	Ayala	19°	34°
Jiutepec	16°	29°	Huitzilac	09°	22°
Temixco	17°	34°	Tepoztlán	16°	30°
Tlaltizapan	20°	33°	Zacualpan	11°	24°
Axochiapan	20°	34°	Tlalquitenango	20°	35°
Cuernavaca	15°	28°	Puente de Ixtla	20°	34°
Jojutla	20°	34°			

**TEMPERATURAS MÁXIMAS Y MÍNIMAS,  
ULTIMAS 24 HRS**

**Mínimas**

Huitzilac	09° 22°
Tetela del Volcán	11° 23°
Totolapan	13° 22°
Ocuituco	12° 23°

**Máximas**

Tlalquitenango	20° 35°
Jojutla	20° 34°
Axochiapan	20° 34°
Zacatepec	19° 30°

**CALIDAD DEL AIRE**

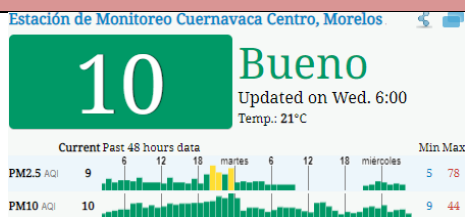
**ÍNDICE AIRE Y SALUD**

**NIVEL DE RIESGO ASOCIADO**

**RECOMENDACIONES**

**GRUPOS  
SENSIBLES**

**PARA TODA  
LA  
POBLACIÓN**



**Bajo**

**Se considera que el riesgo  
es mínimo.**

**Disfruta las actividades al  
aire libre.**



<http://ssm.gob.mx>



Servicios de Salud Morelos



@MorelosSalud

Callejón Borda N°3 Col. Centro C.P. 62000  
Teléfono (777) 312 62 31 / 314 33 36 ext. 222

**Calle Gómez Azcárate No. 205, Col. Lomas de la Selva  
C.P. 62270, Cuernavaca, Morelos. Tel.: 777 102 25 56**

## INFORME DE MONITOREO EPIDEMIOLÓGICO

Fecha: 27/07/2022

Semana N° 30

Coordinación de Vigilancia Epidemiológica

**Fuente:** Jurisdicciones Sanitarias del estado de Morelos.

### JURISDICCION SANITARIA I:

👉 SIN EVENTOS EXTRAORDINARIOS.

### JURISDICCION SANITARIA II:

👉 SIN EVENTOS EXTRAORDINARIOS.

### JURISDICCION SANITARIA III:

👉 SIN EVENTOS EXTRAORDINARIOS.

## SISTEMA NOTINMED

### ○ Brote de COVID-19

- 👉 Folio: **NM00289293-0**
- 👉 Municipio: **AYALA**
- 👉 Lugar: **CEFEREPSI**
- 👉 Población afectada: **4 CASOS**
- 👉 Defunciones: **1 DEFUNCION**
- 👉 Fecha de inicio de brote: **14/07/2022**
- 👉 Caso índice: **10/07/2022**
- 👉 Tasa de ataque: **0.5%**
- 👉 Tasa de letalidad: **25%**
- 👉 Fecha probable de cierre de brote: **20/08/2022**

## SISTEMA NOTINMED

### ○ Brote de VARICELA

- 👉 Folio: **NM00289309-0**
- 👉 Municipio: **TEPALCINGO**
- 👉 Lugar: **PALO REVUELTO**
- 👉 Población afectada: **4 CASOS INFANTILES**
- 👉 Defunciones: **0**
- 👉 Fecha de inicio de brote: **13/07/2022**
- 👉 Tasa de ataque: **57% (BROTE INTRAFAMILIAR)**
- 👉 Tasa de letalidad: **0%**
- 👉 Fecha probable de cierre de brote: **23/08/2022**



<http://ssm.gob.mx>



Servicios de Salud Morelos



@MorelosSalud

Callejón Borda N°3 Col. Centro C.P. 62000  
Teléfono (777) 312 62 31 / 314 33 36 ext. 222

**Calle Gómez Azcárate No. 205, Col. Lomas de la Selva  
C.P. 62270, Cuernavaca, Morelos. Tel.: 777 102 25 56**